













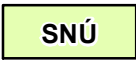











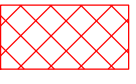




legenda k výřezům z koordinačního výkresu odůvodnění změny č. 1 územního plánu Chobot

Legenda

	správní území					
	zastavěné území k 1. 10. 2010					
	zastavitelná plocha					
	urbanisticky hodnotné prostory					
	hodnoty					
-čov	čistírna odpadních vod					
-sd	sběrný dvůr					
územní systém ekologické stability						
funkční	k založení					
	RBC	regionální biocentrum			ZE	zemědělské
	RBK	regionální biokoridor			LE	lesní
	LBC	lokální biocentrum			PŘ	přírodní
	LBK	lokální biokoridor				
	IP	interakční prvek			SNÚ	smíšené nezastavěného území
důležitá omezení v území						
	elektrická stanice			vodní nádrž		
	elektrické vedení			vodní tok		
	ochranné pásmo elektrizační soustavy			les		
	trasa vodovodu k předpokládaným vodním zdrojům			vzdálenost 50 m od okraje lesa		
	silnice			výsypka		
	ochranné pásmo silnice			odkaliště		
	místní a účelová komunikace			chráněné ložiskové území		

plochy
stabilizované

plochy
změn

Bv

Bv

bydlení venkovské

OV

občanské vybavení

OVs

občanské vybavení - sport

DI

dopravní infrastruktura

TI

technická infrastruktura

ZE

zemědělské

LE

lesní

PŘ

přírodní

SNÚ

smíšené nezastavěného území