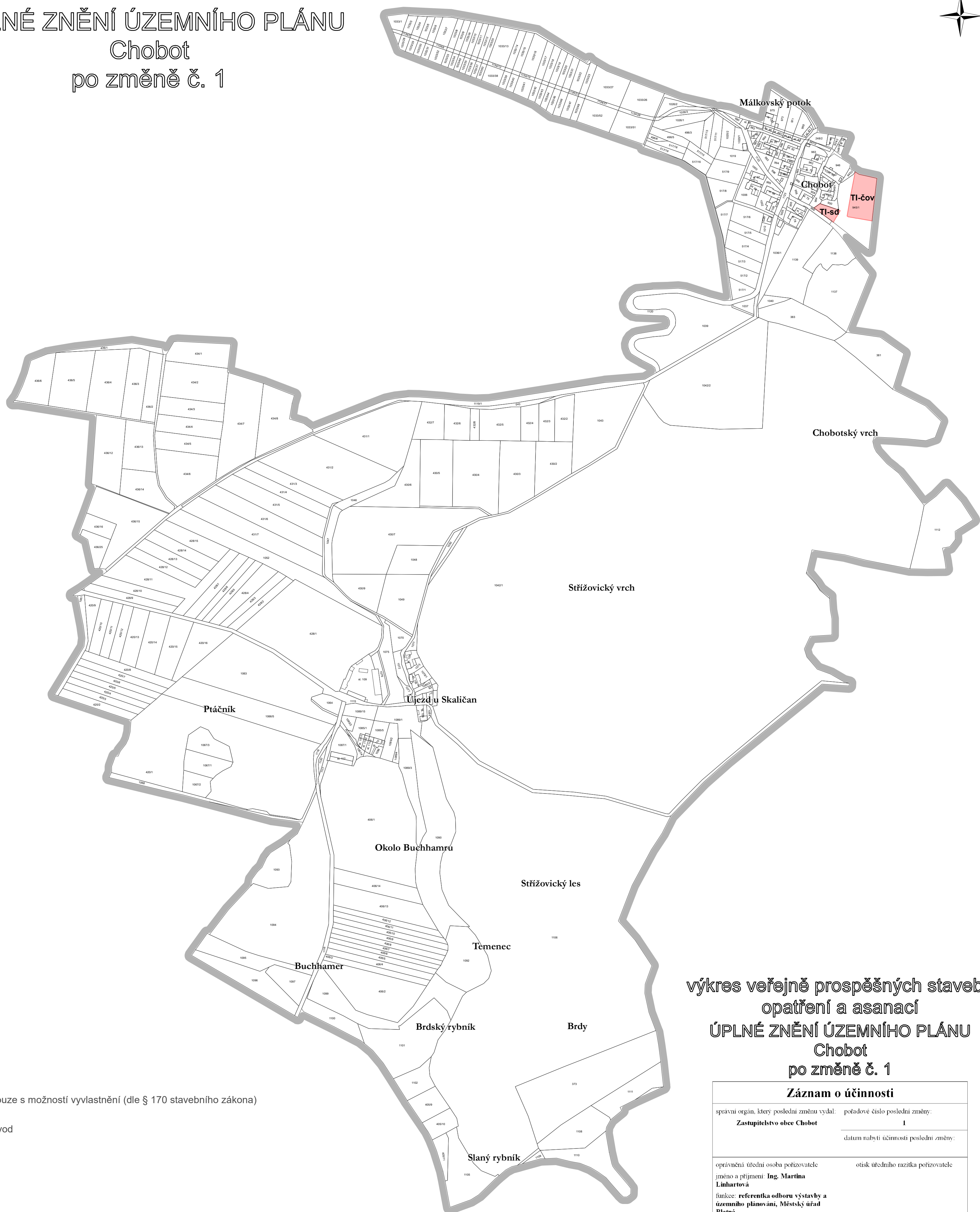




# výkres veřejně prospěšných staveb, opatření a asanací

## ÚPLNÉ ZNĚNÍ ÚZEMNÍHO PLÁNU Chobot po změně č. 1

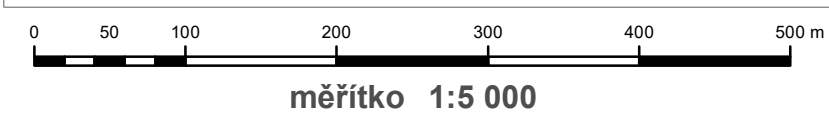


### Legenda

-  správní území
-  plochy a koridory pouze s možností vyvlastnění (dle § 170 stavebního zákona)
- čov** čistírna odpadních vod
- sd** sběrný dvůr

### výkres veřejně prospěšných staveb, opatření a asanací ÚPLNÉ ZNĚNÍ ÚZEMNÍHO PLÁNU Chobot po změně č. 1

Záznam o účinnosti	
správní orgán, který poslední změnu vydal: <b>Zastupitelstvo obce Chobot</b>	pořadové číslo poslední změny: <b>1</b>
datum nabytí účinnosti poslední změny:	
oprávněná úřední osoba pořizovatele jméno a příjmení: <b>Ing. Martina Linhartová</b>	otisk úředního razítka pořizovatele
funkce: <b>referentka odboru výstavby a územního plánování, Městský úřad Blatná</b>	
podpis:	



měřítko 1:5 000